

いつも NAVI サービスマニュアル

第2版

2009年6月22日

1. いつも NAVI 概要	3
1.1 いつも NAVI とは	3
1.2 サービスの位置付け	3
1.3 対応機種	3
1.4 ダウンロードサイト	3
2. 機能詳細	3
2.1 地図閲覧モード	3
2.2 地図操作モード	4
2.3 メニューモード	4
2.4 スライダーバー	4
2.5 マーカーを置く	5
2.6 地図上の検索結果	5
2.7 マーカー選択	6
2.8 検索	7
2.8.1 検索結果（フリーワード検索）	8
2.9 GPS 連続測位	8
3. 初回起動	9
4. その他	9
5. FAQ	10
6. 利用規約	13



1. いつも NAVI 概要

1.1 いつも NAVI とは

GPS機能と地図を利用して、現在地や指定した場所の地図を見たり、周辺の情報を調べたりすることができます。

1.2 サービスの位置付

「いつも NAVI(無料地図)」は、株式会社ゼンリンデータコムが提供するナビゲーションアプリ「いつも NAVI」の地図機能に特化した、T-01A 端末対応の無料版アプリです。

アプリ名称「いつも NAVI(無料地図)」		<ul style="list-style-type: none">・地図スクロール・住所や施設検索・GPS 現在地確認
アプリ名称「いつも NAVI」 ※ダウンロード提供		いつも NAVI(無料地図)の機能に加え、 <ul style="list-style-type: none">・GPS ナビゲーション・乗換案内、時刻表

1.3 対応機種

いつも NAVI(無料地図)は、ドコモ T-01A 端末に対応しています。T-01A 端末には、お買い上げ時に既に登録（プリインストール）されています。

1.4 ダウンロードサイト

いつも NAVI(無料地図)は以下のサイトにてダウンロードすることができます。

いつも NAVI(無料地図)	http://www.zmap.net/wm/dl_free.html
いつも NAVI	http://www.zmap.net/wm/index.html

2. 機能詳細

2.1 地図閲覧モード



<地図上>

- ・ドラッグでスクロールできます
- ・ダブルタップ地点を地図中心に移動します
- ・長押(プレス)でマーカーを置く確認ダイアログが表示されます

ランドマーク施設には 3D アイコンが表示されます

地図操作モードになります

メニューモードになります

2.2 地図操作モード

地図が回転します

北を画面の上方向に表示します

現在地を GPS トラッキング できます

+ 方向：詳細地図
- 方向：広域地図

地図閲覧モードになります

メニューモードになります

2.3 メニューモード

AND 検索、OR 検索は できません

ヘルプや設定の画面 を表示します。アプリ 終了はこちらから

地図中心の住所マー カーを表示します

GPS 測位を行い、現在地の 地図を表示できます

検索方法を選択する画面を 表示します

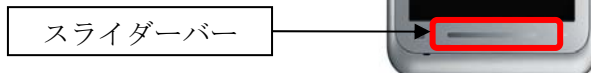
入力ワード履歴を表示します

地図操作モードになります

地図閲覧モードになります

2.4 スライダーバー

	縦	右利き	左利き
電源ボタン方向	- (広域)	+ (詳細)	+ (詳細)
カメラボタン方向	+ (詳細)	- (広域)	- (広域)



2.5 マーカーを置く



[マーカーを置く]ボタンで、地図中心の住所マーカーを表示します

地図上を長押しすることでもマーカーを置くことができます

置いたマーカーをクリアして地図上から削除します



マーカーの活用方法：

- ・今見ている地図の中心地点の住所を簡単に確認できます。
⇒住所等わからない場所でも、地図上の任意地点から登録/メール送信をおこなえます。

2.6 地図上の検索結果



検索結果を地図上に表示する前の、検索リストを表示します

検索結果のマーカーをクリアして、地図上から削除します

検索結果マーカーを地図中心に戻します

現在地または検索結果からは、地図中心まで直線距離を確認できます
(現在地>検索結果の優先順位)



2.7 マーカー選択



施設の場合は電話番号に発信できます

端末内 (SD カード不可) に、100件まで登録できます。

地図 URL の入力されたメールを新規作成できます (地図画像添付ではありません) ⇒送信先は携帯電話/PC/スマートフォンで地図を確認できます

地図に戻ります

マーカーをクリアし、地図上から削除します



登録地点の場合、名称変更をして登録していれば変更済名称が表示されます

登録地点の場合、コメントを登録していれば表示されます

登録中の情報を編集できます

2.8 検索

住所を一覧から選択して、地図を表示できます

住所一覧で探す

ジャンルで探す

電話番号で探す

ジャンルを選択して、地図を表示できます

電話番号を入力して施設を検索し、地図を表示できます(完全一致検索)

郵便番号で探す

郵便番号を入力して住所を検索し、地図を表示できます

前に検索した履歴地点を一覧から選択して、地図を表示できます

履歴地点から選ぶ

登録地点から選ぶ

登録地点の一覧から選択して、地図を表示できます

いつも NAVI の紹介サイトをブラウザで表示します
※いつも NAVI の有料版はこちらからダウンロードできます

ナビ・乗換案内を利用する

交通関連

暮らしの施設

買い物

観光・宿泊

娯楽・スポーツ

飲食

ジャンル履歴

駅

カフェ全検索

←

×

各大ジャンル内の、中ジャンル、小ジャンルの一覧から選択することで地図を検索できます

選択すると地図を表示します
※登録件数：100件、履歴地点：20件
※履歴一覧、登録一覧は、長押しすると編集できます

前に検索した小ジャンルを3件まで表示します

いつもNAVI(無料地図)

端末内

あ

駅前大通第一公共駐車場
愛知県豊橋市駅前大通2丁目

か

(株)ABCD
東京都千代田区丸の内3丁目4-1

た

旅立ちの鐘
大阪府大阪市北区梅田3丁目1

その他

???フェス2009
東京都渋谷区代々木神園町2-1

11/11集合地点
東京都八丈町三根2068

←

×

2.8.1 検索結果（フリーワード検索）

選択したタブの検索結果をリストに表示します
 ※フリーワード検索結果のみタブがあります

入力したフリーワードを、住所一覧から地域を指定して検索できます

フリーワード検索とジャンル検索は次の順で検索結果を表示

1. 地図中心から 500m 内
2. 地図中心から 3km 内
3. 地図中心から 10km 内
4. 全国から
 (フリーワード検索の住所タブは全国検索)

選択すると地図を表示します



2.9GPS 連続測位



青矢印の位置：現在位置
 青矢印の方向：進行方向
 青矢印わきの数字：移動速度を示します

黄色い点は、GPS の履歴点です（最新の200点までを表示し、以降は古い点から消えます）
 ※GPS 通信状況により、点にばらつきが生じることがあります

他の場所の地図を見ているときに、再度現在地を確認するためには、メニューモードの[現在地を見る]を選択することで、青矢印を地図の中心に表示できます。

3 初回起動

ブラウザを起動して利用規約を確認できます

アプリを利用するためには、利用規約に同意して頂く必要があります

利用規約にご同意いただけない場合は、アプリをご利用いただけません

いつもNAVI(無料地図) version: 1.0.0.0

本サービスは特性上、通信が多く発生するため、定額制の料金プランへのご加入を推奨しております。

また、本サービスをご利用頂くには、利用規約に同意していただく必要があります。

[利用規約を読む\(必読\) \(ブラウザ起動\)](#)

[利用規約に同意の上利用](#)

[同意しない\(アプリ終了\)](#)

4. その他

ゼンリンデータコムからのお知らせを表示します

ブラウザを起動してヘルプページを表示します

3D アイコンの表示/非表示を選択できます

moperaU にご契約頂いた上でチェックすると、GPS 測位時間を短縮できます (moperaU 未契約の方はチェックしないでください)

ブラウザを起動して利用規約ページを表示します

フリーワード入力履歴、ジャンル履歴、履歴地点をクリアし、一覧から削除します

ブラウザを起動し、いつも NAVI の紹介ページを表示します ※いつも NAVI の有料版はこちらからダウンロードできます

アプリケーションを終了します

お知らせ

ヘルプ

利用規約

履歴を全て削除

アプリ設定

地図上に3Dアイコンを表示する

ネットワークから測位情報を取得

ナビ・乗換案内を利用する

← アプリアを終了する

5. FAQ

Q：いつも NAVI（無料地図）を削除してしまったのですが。

A：

下記のURLからダウンロードが可能です。

http://www.zmap.net/wm/dl_free.html

ファイルのダウンロード後、ご利用の端末でファイルを実行するとインストーラーが起動します。※対応端末でのみご利用頂けます。

Q：有料版の購入方法を教えて下さい。

A：

[ナビ・乗換案内を利用する]を選択するとブラウザが起動し、いつも NAVI の購入サイトを表示できます。

Q：GPS の受信ができない。現在地がずれる。

A：

GPS や携帯電話基地局、および測位場所の状態により、現在地が表示できない可能性もあります。現在地の情報は、端末側から位置情報を得ており、その情報の精度によって現在地が検出できない可能性があることをご了承ください。具体的には、以下のような場所や状態では、現在地がずれたり、検出できない可能性があります。

- * 建物の中や直下
- * かばんや箱の中
- * 密集した樹木の中
- * アンテナ前面部に障害物（人や物）がある場合
- * 地下やトンネル、地中、水中
- * ビル街や住宅密集地
- * 高圧線の近く
- * 大雨、雪などの悪天

Q：タッチした箇所と違う箇所が反応するのですが。

A：

本体のタッチパネル調整は正しくできていますか？

いつも NAVI を一旦終了させ、スタート→設定→システム→画面→画面の補正 で調整を行ってください。

Q：有料版と無料版の違いはありますか？

A：

有料版では、無料版の機能に加えて、「ナビゲーション」「乗換案内」「時刻表」「交通渋滞情報」などをご利用頂けます。詳しくは[ナビ・乗換案内を利用する]を選択し、いつも NAVI のページをご覧ください。

Q：無料版の登録地点は有料版に引き継ぎますか？

A：

いつも NAVI(無料地図)と、いつも NAVI は別アプリとなりますので、引継ぎには対応しておりません。ご了承ください。

Q：どの WindowsMobile 端末でも利用できますか？

A：

いつも NAVI（無料地図）は docomo T-01A でのみご利用頂けます。

Q：表示可能な地域を教えてください。

A：

日本全国の道路地図および市街地図を表示可能です。

Q：登録地点は何件まで登録できますか？

A：

100 件までご登録頂けます。

Q：登録したものをバックアップすることは可能でしょうか？

A：

バックアップ機能は提供しておりません。ご了承ください。

Q：デジタル全国地図や its-mo Navi、ゼンリン電子地図帳 Z との互換性はあるのでしょうか？

A：

現時点で、互換性を持っておりません。ご了承ください。

Q：地図情報が古いのですが。

A：

地図データは、日々の取材を基に定期的にメンテナンスを行っておりますが、地図上の内容の経年変化による誤り、および誤字が存在する場合がございます。あらかじめご了承ください。

Q：住所検索すると、あるはずの住所が検索できません

A：

住所データがまだ最新に反映されていない場合があります。申し訳ございませんが、更新をお待ち下さい。

Q：開通した高速道路が反映されていません

A：

地図更新・ルート更新には、実際に道路が開通してから少々お時間をいただきます。最新情報の配信に努めておりますが、約半年ほどかかりますので、何卒ご了承下さい。

Q：ジャンルでは検索できるのに、フリーワードからは検索できない施設があります

A :

厳密にはジャンルとフリーワードでは、検索するデータベースが異なりますので、若干の差分があります。ご了承ください。

Q : 私の店を地図に載せて欲しいのですが

A :

申し訳ございませんが、地図表記追加のご要望はお受けしておりません。ご了承ください。

6. 利用規約

T01-A 向け『いつも NAVI(無料地図)』利用規約

本規約は、株式会社ゼンリンデータコム(所在地:東京都千代田区丸の内 3-4-1、以下「当社」)が運営する地図情報提供サービス『いつも NAVI(無料地図)』(以下「本サービス」)の利用条件を定めたものです。本規約は、本サービスを利用するお客様(以下「お客様」)すべてに適用されます。お客様は、本サービスをご利用いただくには、事前に株式会社エヌ・ティ・ティ・ドコモ(以下「ドコモ」)と「FOMA 契約」を締結する必要があります。本規約は、本サービスを利用する前に必ずお読み下さい。本規約にご同意いただけない場合は本サービスを利用することはできません。本サービスの利用を開始された場合は本規約にご同意いただいたものとしします。

第 1 条(本サービスの内容)

本サービスは、当社がドコモのモバイルマルチメディア通信網を通じてお客様が保有する携帯電話端末「T-01A」(以下「端末」)に対して提供する、地図、施設情報その他の情報・データ(以下「本データ」)の配信及び目的地検索案内サービスです。

第 2 条(お客様の権利)

- 1.お客様は、1)本サービスを利用するために必要なプログラム(端末に予めインストールされたもの及び当社が別途指定するウェブサイトからダウンロードしたものであり、以下「本プログラム」)を端末から起動することにより、お客様からの要求に応じて本システム(当社が運用する、端末に対して本データを配信するためのシステム。以下「本システム」)から端末に対して本データの配信を受け、端末上で本データを閲覧すること、2)本データを閲覧するための URL を電子メールで他の携帯電話及び PC に送信し本データ(ただし、一部のデータを除く)を閲覧させることができます。
- 2.お客様は、本サービスを、個人的かつ非商用目的に限り使用することができるものとしします。
- 3.本データの著作権その他の一切の権利は当社又は当社に権利を許諾する第三者に帰属します。お客様は、第 1 項に定める行為を除き、本データ(端末に保存されたものを含む)又は本プログラムを、複製、改変、送信、譲渡、貸与その他自ら利用し又は第三者に利用させることはできません

第 3 条(情報料)

- 1.本サービス提供に係る対価は無償とします。
- 2.本サービスの利用に際しては、ドコモ所定の通信料が必要となります。当該通信料はお客様が全額負担するものとしします。

第 4 条(承諾事項等)

- 1.本サービスの特性上、お客様は本サービスの利用につき以下の事項を承諾し、本データを参考情報として利用するものとしします。
 - (1)周辺施設を検索した場合に、すべての施設名が表示されない場合があること。
 - (2)端末に表示される地図は、現状と一致しない場合があること。
 - (3)本サービスは、本システムの機能改良、法令の成立・改廃・道路交通関連情報の変化またはその他の社会環境の変化等に伴い、当社の裁量によりいつでも変更される可能性があること。
- 2.本サービスの特性上、お客様は本サービスを利用する際に、お客様の端末の位置情報(GPS 機能や基地局で取得した緯度・経度情報をいう。以下「位置情報」)が当社に通知されることを承諾するものとしします。また、当社は、本サービスその他の商品の改善又はお客様に対するサービス若しくは技術の提供を行なうために、お客様を個人的に識別しない方法に限り、位置情報を使用することができるものとしします。
- 3.お客様が本サービスの利用中に端末の FOMA サービスエリア外への移動などによってモバイルマルチメディア通信網のネットワークに接続できない場合や、建物内、ビル陰などで通信ができない場合には、一時的に本サービスの利用ができなくなる場合があります。

ます。

4.お客様は、本サービスを利用するにあたり、お客様の安全のために以下の事項に注意するものとします。

・ 端末等の画面を見ながらの自動車、バイク又は自転車等の運転及び歩行は大変危険であるため、本サービスの利用は、安全な場所に止まってから行うこと。

第5条(禁止事項)

1.お客様は、本規約に基づいて禁止される他の事項に加え、本サービスの利用にあたって以下各号の行為を行ってはならないものとします。

(1)公序良俗に反する行為。

(2)本システムに不正アクセスして本プログラムを改ざんする行為。

(3)本システムに不正アクセスして当社による本システムの運用を妨げる行為。

(4)本プログラムを通じてもしくは本プログラムに関連して有害なコンピュータプログラム等を使用、送信または提供する行為。

(5)本サービスを不正に利用または使用する行為。

(6)当社または第三者を誹謗中傷する行為ならびに名誉毀損となる行為およびそのおそれのある行為。

(7)当社または第三者の財産、プライバシー、肖像権もしくはパブリシティ権その他の権利・利益を侵害する行為およびそのおそれのある行為。

(8)当社もしくは第三者の知的財産権等またはその他の権利を侵害する行為およびそのおそれがある行為。

(9)上記の一に該当する行為を惹起又は助長する行為。

(10)その他、法令に違反する、または違反するおそれのある行為。

(11)その他、当社が禁止する行為。

2.お客様は、お客様が情報を本サービスに入力できる場合に、以下に該当する情報を入力しないものとします。

(1)本サービス上で、自己又は他人の氏名、住所、電話番号、メールアドレス等個人を特定できるもの及びその虞のあるもの(但し、当社の要求により入力するものを除く)

(2)虚偽の内容であるもの又は事実誤認を生じさせるもの。

(3)本サービス上で宗教活動及び政治的勧誘事項に該当するもの。

(4)その他、当社が禁止するもの

3.当社は、以下に該当する場合、お客様に通知することなく、お客様が入力された情報を削除することができるものとします。ただし、当社は、お客様により入力された情報の監視、削除義務を負うものではないものとします。

(1)お客様により入力された情報が当社の定める容量を超えた場合。

(2)お客様により入力された情報が、入力から当社の定める期間を経過した場合。

(3)お客様が入力した情報の内容が前項各号のいずれか一つにでも該当したと当社が判断した場合。

(4)その他当社が必要と判断した場合。

第6条(第三者の知的財産権等の侵害)

当社は、明示的又は黙示的を問わず、本サービス(本データ又は本プログラムを含む)が第三者の知的財産権等を侵害していないこと等につき一切の保証をしないものとします。

第7条(免責事項)

1.本データ又は本プログラムは、必ずしも最新、正確又は完全ではなく、また、必ずしもお客様の特定の利用目的や要求を満たすものではありません。

2.当社は、本規約に明示的に記載される場合又は法令により別段の定めがある場合を除き、本サービスを利用したこと又は利用できなかったことから生じる損害・損失(直接的又は間接的であるか、予見可能であったか否かを問わず、並びに特別事情から生じる損害・損失を含みます)に関して、いかなる責任も負いません。

3.当社は、以下各号に定める事項に起因してお客様又は第三者が被った損害については一切の賠償の責を免れるものとします。

(1)お客様が本規約に違反した場合

(2)本データと現状との不一致に起因する場合

(3)第9条に定める本プログラムの修正、第10条に定める本サービスの中断・廃止又は第12条に定める本規約の改定に起因する場合

(4)本データ又は本プログラムが翻案・改変されたことに起因する場合

(5)他のデータ・プログラム若しくは機器との組み合わせに起因する場合

(6)本プログラムの瑕疵に起因する場合

(7)天災地変、その他不可抗力に起因する場合

(8)その他、お客様に不適切な行為又は不作為があったと当社が判断する場合

(9)その他、当社の責めに帰すべからざる事由による場合

4.本サービスに関し当社がお客様に損害賠償責任を負う場合、その損害賠償責任は、故意又は重過失による場合を除き、直接的かつ通常の損害の賠償に限られるものとします。

5.本条は、本サービスに関する当社の損害賠償責任のすべてを規定したものとします。

第8条(個人情報の取扱い)

1.当社は、本サービスにおいて、お客様に個人情報の提供をお願いすることがあります。当該個人情報の提供はお客様の任意とします。ただし、個人情報をご提供いただけないことにより、一部のサービスを利用できない場合があることをお客様は承諾するものとします。

2.当社はおお客様の個人情報を以下の目的の範囲内でのみ利用するものとします。

(1)お客様に対して、本サービスを提供するため。

(2)お客様からのお問い合わせ等の対応のため。

(3)新商品・更新版や各種キャンペーンの案内のため。

(4)市場の分析、新商品の企画、その他当社商品及びサービスの品質を向上・充実させるため。

(ただし、個人を識別できない態様・範囲で統計情報として集計し、参考として利用します)

(5)キャンペーン、懸賞等の抽選及び商品等の発送並びにこれに関連した応募者への連絡。

3.本条に定めのない事項(問い合わせ先を含む)については、当社のプライバシーポリシーが適用されるものとします。

4.当社は、法令その他の規則の制定や改正等必要に応じて、上記1.から3.の取扱いを変更することがあります。

第9条(本プログラムの修正)

1.当社は、必要に応じて本プログラムの修正(アップデート)をすることがあります。

2.お客様は、修正された本プログラムを、当社が別途指定する方法に従い、端末にインストールすることができるものとします。

3.当社が本プログラムを変更し、これによりお客様の端末を調整等する必要がある場合、当該調整等により生じた費用はお客様が全額負担するものとします。

第10条(本サービスの中断・廃止)

1.当社は、本システムの定期点検又は保守を行うため、お客様に事前に通知することなく、一時的に本サービスの全部又は一部を中断できるものとします。

2.当社は、1)本システムの緊急点検又は保守が必要となった場合、2)事故、天災、労働争議、不可抗力、本システムの障害などにより本サービスを提供できなくなった場合、3)その他、運用上又は技術上やむを得ないと当社が判断した場合、お客様に事前通知することなく、一時的に本サービスの全部又は一部を中断できるものとします。

3.当社は、事前にお客様に通知することなく、本サービスを廃止できるものとします。

4.当社は、お客様に事前に通ずることなく、本サービス内容の全部又は一部の変更をすることができるものとします。

第 11 条(本サービスの終了)

1.お客様は、端末上から本プログラムをアンインストールすることにより、いつでも本サービスの利用を終了することができます。

2.当社は、お客様が本規約に違反し当社からの催告後 10 日以内に是正しない場合、直ちにお客様の本サービスの利用を終了させることができるものとします。

第 12 条(本規約の改定)

本規約は、お客様への事前通知なく改定されることがあります。お客様は改定内容に同意できない場合、直ちに本サービスの利用を終了してください。改定後もお客様が本サービスを継続利用した場合は、改定内容にご同意いただいたものとします。

第 13 条(裁判管轄)

本サービスに関連して、訴訟の必要が生じた場合は、東京地方裁判所を第一審の専属的合意管轄裁判所とします。

附則

本規約は 2009 年 5 月 29 日から実施します。

以上

【お問い合わせ先】

<東芝モバイルホットライン>

フリーダイヤル：0120-787-045 ※携帯電話、PHS からのご利用になれます。

受付時間：月曜～金曜 9:00～12:00 13:00～17:00

※但し、祝日・お盆休暇・年末年始等を除く